



1E.B.3

VÝŠKOVÝ SYSTÉM Bpv SOUŘADNICOVÝ SYSTÉM S-JTSK $\pm 0,000 = \text{xxx,xx m n. m.}$

Číslo změny:	Obsah změny:	Datum změny:
01	-	-
02	-	-
03	-	-

Objednatel:	Správa železniční dopravní cesty, s.o. Dlážděná 1003/7, 110 00 Praha 1
 <small>Správa železniční dopravní cesty</small>	Stavební správa východ se sídlem v Olomouci Nerudova 773/1, 772 58 Olomouc

Generální projektant:	SUDOP PRAHA a.s. Olšanská 1a, 130 80 Praha 3 tel.: +420 267 094 111 e-mail: praha@sudop.cz	Hlavní inženýr projektu: ING. MILOŠ KRAMEŠ
		Garant profese: ING. KATEŘINA HLADKÁ Ph.D.

Středisko: ŽIVOTNÍHO PROSTŘEDÍ			
Vedoucí střediska:  ING. HANA STAŇKOVÁ	Odpovědný projektant SO, IO, PS: ING. JITKA TOBOLOVÁ	Vypracoval: ING. JITKA TOBOLOVÁ	Kontroloval: ING. MILOŠ ŠTOLBA

Název akce: ZVÝŠENÍ KAPACITY TRATI TÝNIŠTĚ N. O. - ČASTOLOVICE - SOLNICE, 4. ČÁST 1. ETAPA	Číslo smlouvy: 17-185.208
	Projektový stupeň: PD
Část: VLIV STAVBY NA ŽIVOTNÍ PROSTŘEDÍ Odvody za odnětí PUPFL	Datum: 02/2019
	Číslo části: B.3.1.g

OBSAH

STRANA

1. Zdůvodnění požadavku na odnětí pozemků určených k plnění funkcí lesa	3
2. Údaje o celkovém rozsahu lesních pozemků, o jejichž odnětí se žádá	3
3. Údaje LHP a LHO o předmětných pozemcích a jejich skutečný stav	3
4. Grafické znázornění požadovaného rozsahu záboru lesních pozemků	3
5. Výpočet poplatku za odnětí pozemků určených k plnění funkcí lesa	3
6. Výpočet výše škody způsobené na lesních pozemcích a lesních porostech	4
7. Plán rekultivace	4

1. ZDŮVODNĚNÍ POŽADAVKU NA ODNĚTÍ POZEMKŮ URČENÝCH K PLNĚNÍ FUNKCÍ LESA

Důvodem zpracování žádosti o odnětí částí předmětných pozemků určených k plnění funkcí lesa je stavba Zvýšení kapacity trati Týniště n. O. – Častolovice – Solnice, 4. Část, 1. etapa.

2. ÚDAJE O ROZSAHU LESNÍCH POZEMKŮ, O JEJICHŽ ODNĚTÍ SE ŽÁDÁ

Údaje o rozsahu jednotlivých záborů rozdělených podle katastrálních území jsou uvedeny v **PŘÍLOZE č. 1 a PŘÍLOZE č. 2.**

V následující tabulce je uveden přehled rozsahu odnímaných ploch PUPFL dle katastrálních území.

katastrální území	Trvalý zábor [m²]	Dočasný zábor [m²]
Týniště nad Orlicí	604	740
Lípa nad Orlicí	188	8
Čestice u Častolovic		21
Častolovice	32	1
Kostelec nad Orlicí		136
Synkov	5 838	3 094
Slemeno u Rychnova nad Kněžnou	119	
Jámy u Rychnova nad Kněžnou	15	278
Celkem	6 796	4 278

3. ÚDAJE LESNÍHO HOSPODÁŘSKÉHO PLÁNU A LESNÍCH HOSPODÁŘSKÝCH OSNOV O PŘEDMĚTNÝCH POZEMCÍCH A JEJICH SKUTEČNÝ STAV

Bude doplněno.

4. GRAFICKÉ ZNÁZORNĚNÍ POŽADOVANÉHO ROZSAHU ZÁBORŮ LESNÍCH POZEMKŮ

Grafické znázornění požadovaného rozsahu záborů lesních pozemků je uvedeno v mapové příloze na fotokopíích záborového elaborátu.

5. VÝPOČET POPLATKU ZA ODNĚTÍ POZEMKŮ URČENÝCH K PLNĚNÍ FUNKCÍ LESA

Bude doplněno.

6. VÝPOČET VÝŠE ŠKODY ZPŮSOBENÉ NA LESNÍCH POZEMCÍCH A LESNÍCH POROSTECH

Výpočet bude proveden až v dalším stupni dokumentace.

7. PLÁN REKULTIVACE

Dočasně odnímané části pozemků budou po dokončení stavby uvedeny do původního stavu a opět zalesněny. Orientační náklady na rekultivaci zalesněním jsou 45 Kč/m.² Celkový odhad na rekultivaci zalesněním dočasných záborů tedy činí 192 510 Kč.

PŘÍLOHY:

Příloha č. 1: Soupis trvalých záborů PUPFL

Příloha č. 2: Soupis dočasných záborů PUPFL

Mapová příloha:

- Fotokopie částí záborového elaborátu

Příloha č.1 - SOUPIS TRVALÝCH ZÁBORŮ PUPFL

Kraj: Královéhradecký
Okres: Rychnov nad Kněžnou
Katastrální území: Týniště nad Orlicí

Číslo TZ	Parc.č. dle KN	Výměra (m2)	Druh pozemku	Číslo LV	Vlastník/jiný oprávněný	Podíl	PUPFL	Budoucí vlastník/jiný oprávněný
TZ-01	1585	31087	lesní pozemek	3567	Hardegg Alexandra, Masarykova 1, 51750 Častolovice		28	Česká republika/Správa železniční dopravní cesty, státní organizace, Dílžďená 1003/7, Nové Město, 11000 Praha 1
TZ-02	1580/1	98328	lesní pozemek	3567	Hardegg Alexandra, Masarykova 1, 51750 Častolovice		576	Česká republika/Správa železniční dopravní cesty, státní organizace, Dílžďená 1003/7, Nové Město, 11000 Praha 1
celkem							604	

Kraj: Královéhradecký
Okres: Rychnov nad Kněžnou
Katastrální území: Lípa nad Orlicí

Číslo TZ	Parc.č. dle KN	Výměra (m2)	Druh pozemku	Číslo LV	Vlastník/jiný oprávněný	Podíl	PUPFL	Budoucí vlastník/jiný oprávněný
TZ-05	1126/16	514	lesní pozemek	190	Charvát Petr, č. p. 199, 51721 Lípa nad Orlicí		188	Česká republika/Správa železniční dopravní cesty, státní organizace, Dílžďená 1003/7, Nové Město, 11000 Praha 1
celkem							188	

Kraj: Královéhradecký
Okres: Rychnov nad Kněžnou
Katastrální území: Častolovice

Číslo TZ	Parc.č. dle KN	Výměra (m2)	Druh pozemku	Číslo LV	Vlastník/jiný oprávněný	Podíl	PUPFL	Budoucí vlastník/jiný oprávněný
TZ-58	1344	3162	lesní pozemek	911	Sternbergová Franziska Diana, Masarykova 1, 51750 Častolovice		16	Česká republika/Správa železniční dopravní cesty, státní organizace, Dílžďená 1003/7, Nové Město, 11000 Praha 1
TZ-60	1352	3674	lesní pozemek	911	Sternbergová Franziska Diana, Masarykova 1, 51750 Častolovice		16	Česká republika/Správa železniční dopravní cesty, státní organizace, Dílžďená 1003/7, Nové Město, 11000 Praha 1
celkem							32	

--	--	--	--	--	--	--	--	--

Kraj: Královéhradecký
Okres: Rychnov nad Kněžnou
Katastrální území: Synkov

Číslo TZ	Parc.č. dle KN	Výměra (m2)	Druh pozemku	Číslo LV	Vlastník/jiný oprávněný	Podíl	PUPFL	Budoucí vlastník/jiný oprávněný
TZ-76	3032	4572	lesní pozemek	105	Škodová Jana, č. p. 208, 51711 Javornice		484	Obec Synkov-Slemeno, Synkov 48, 51601 Synkov-Slemeno
TZ-77	3041	5227	lesní pozemek	29	Hlavsová Zdeňka, Synkov 7, 51601 Synkov-Slemeno		909	Obec Synkov-Slemeno, Synkov 48, 51601 Synkov-Slemeno
TZ-80	3054	3964	lesní pozemek	107	Štěpničková Lenka, Jiráskova 551, 50346 Třebechovice pod Orebem		25	Obec Synkov-Slemeno, Synkov 48, 51601 Synkov-Slemeno
TZ-81							105	
TZ-82	3061	6641	lesní pozemek	52	Prouza Josef, Synkov 11, 51601 Synkov-Slemeno SJM Prouza Josef a Prouzová Jana, Synkov 11, 51601 Synkov-Slemeno Prouzová Jana, Synkov 11, 51601 Synkov-Slemeno	1/4 1/2 1/4	480	Obec Synkov-Slemeno, Synkov 48, 51601 Synkov-Slemeno
TZ-83	3071	5172	lesní pozemek	289	Vašátko Ladislav, Synkov 81, 51601 Synkov-Slemeno		183	Obec Synkov-Slemeno, Synkov 48, 51601 Synkov-Slemeno
TZ-85	3067	1280	lesní pozemek	10001	Obec Synkov-Slemeno, Synkov 48, 51601 Synkov-Slemeno		134	Obec Synkov-Slemeno, Synkov 48, 51601 Synkov-Slemeno
TZ-86	3066	12522	lesní pozemek	10001	Obec Synkov-Slemeno, Synkov 48, 51601 Synkov-Slemeno		137	Obec Synkov-Slemeno, Synkov 48, 51601 Synkov-Slemeno
TZ-89	3095	10661	lesní pozemek	360	Dvořáková Jiřina, č. p. 47, 51741 Proruby		322	Obec Synkov-Slemeno, Synkov 48, 51601 Synkov-Slemeno
TZ-91	3105	7158	lesní pozemek	44	Martinek Josef, Synkov 42, 51601 Synkov-Slemeno		236	Obec Synkov-Slemeno, Synkov 48, 51601 Synkov-Slemeno
TZ-92	3128	7516	lesní pozemek	137	Plašil Václav, Synkov 77, 51601 Synkov-Slemeno		235	Obec Synkov-Slemeno, Synkov 48, 51601 Synkov-Slemeno
TZ-93	3149	8970	lesní pozemek	131	Kovaříčková Hana, Synkov 78, 51601 Synkov-Slemeno		271	Obec Synkov-Slemeno, Synkov 48, 51601 Synkov-Slemeno
TZ-95	3144	8261	lesní pozemek	122	Dostálová Zdeňka, Synkov 21, 51601 Synkov-Slemeno		211	Obec Synkov-Slemeno, Synkov 48, 51601 Synkov-Slemeno

TZ-96	3251	6877	lesní pozemek	331	SJM Koblása Milan a Koblášová Ivana, Synkov 49, 51601 Synkov-Slemeno		114	Obec Synkov-Slemeno, Synkov 48, 51601 Synkov-Slemeno
TZ-97	3145	1957	lesní pozemek	375	Beránková Milena, U Stadionu 1270, 51601 Rychnov nad Kněžnou Ladová Alena, Jiráskova 1035, 51601 Rychnov nad Kněžnou Šklíbová Jiřina, Vojlik 209, 51721 Týniště nad Orlicí	1/3 1/3 1/3	27	Obec Synkov-Slemeno, Synkov 48, 51601 Synkov-Slemeno
TZ-99	3274	2268	lesní pozemek	138	Kerhatová Anna, Synkov 40, 51601 Synkov-Slemeno		54	Obec Synkov-Slemeno, Synkov 48, 51601 Synkov-Slemeno
TZ-104	3265	1849	lesní pozemek	77	Šíla Josef, Synkov 61, 51601 Synkov-Slemeno		80	Obec Synkov-Slemeno, Synkov 48, 51601 Synkov-Slemeno
TZ-105	3289	938	lesní pozemek	94	Málková Renáta, Synkov 29, 51601 Synkov-Slemeno		48	Obec Synkov-Slemeno, Synkov 48, 51601 Synkov-Slemeno
TZ-106	3282	976	lesní pozemek	369	Vaněčková Marie, Slemeno 46, 51601 Synkov-Slemeno		45	Obec Synkov-Slemeno, Synkov 48, 51601 Synkov-Slemeno
TZ-107	3286	1535	lesní pozemek	137	Plašil Václav, Synkov 77, 51601 Synkov-Slemeno		79	Obec Synkov-Slemeno, Synkov 48, 51601 Synkov-Slemeno
TZ-110	3283	3359	lesní pozemek	369	Vaněčková Marie, Slemeno 46, 51601 Synkov-Slemeno		91	Obec Synkov-Slemeno, Synkov 48, 51601 Synkov-Slemeno
TZ-111	3293	1215	lesní pozemek	238	Nejedlá Alena, Synkov 62, 51601 Synkov-Slemeno		29	Obec Synkov-Slemeno, Synkov 48, 51601 Synkov-Slemeno
TZ-112	3296	1208	lesní pozemek	360	Dvořáková Jiřina, č. p. 47, 51741 Proruby		29	Obec Synkov-Slemeno, Synkov 48, 51601 Synkov-Slemeno
TZ-115	3323	976	lesní pozemek	380	Milský Tomáš, Javornická 1581, 51601 Rychnov nad Kněžnou		384	Obec Synkov-Slemeno, Synkov 48, 51601 Synkov-Slemeno
TZ-116							10	Česká republika/Správa železniční dopravní cesty, státní organizace, Dílžďená 1003/7, Nové Město, 11000 Praha 1
TZ-117	3306	16683	lesní pozemek	244	Micherová Dagmar, U Háječku 901/1, Slezské Předměstí, 50003 Hradec Králové		577	Obec Synkov-Slemeno, Synkov 48, 51601 Synkov-Slemeno
TZ-118							151	Česká republika/Správa železniční dopravní cesty, státní organizace, Dílžďená 1003/7, Nové Město, 11000 Praha 1
TZ-121	3329	2701	lesní pozemek	49	Vilímek Stanislav Ing., Dukelská 2192, 25601 Benešov		388	Obec Synkov-Slemeno, Synkov 48, 51601 Synkov-Slemeno

celkem

5838

--	--	--	--	--	--	--	--	--

Kraj: Královéhradecký
Okres: Rychnov nad Kněžnou
Katastrální území: Slemeno u Rychnova nad Kněžnou

Číslo TZ	Parc.č. dle KN	Výměra (m2)	Druh pozemku	Číslo LV	Vlastník/jiný oprávněný	Podíl	PUPFL	Budoucí vlastník/jiný oprávněný
TZ-197	3588	3927	lesní pozemek	339	Česká republika, Lesy České republiky, s.p., Přemyslova 1106/19, Nový Hradec Králové, 50008 Hradec Králové		119	Česká republika/Správa železniční dopravní cesty, státní organizace, Dlážděná 1003/7, Nové Město, 11000 Praha 1

celkem

119

Kraj: Královéhradecký
Okres: Rychnov nad Kněžnou
Katastrální území: Jámy u Rychnova nad Kněžnou

Číslo TZ	Parc.č. dle KN	Výměra (m2)	Druh pozemku	Číslo LV	Vlastník/jiný oprávněný	Podíl	PUPFL	Budoucí vlastník/jiný oprávněný
TZ-158	102/3	1111	lesní pozemek	347	OBEC TUTLEKY, č. p. 10, 51741 Tutleky		5	Česká republika/Správa železniční dopravní cesty, státní organizace, Dlážděná 1003/7, Nové Město, 11000 Praha 1
TZ-160							4	
TZ-161	102/6	1075	lesní pozemek	360	Římskokatolická farnost - děkanství Rychnov nad Kněžnou, Anatola Provazníka 208, 51601 Rychnov nad Kněžnou		6	Česká republika/Správa železniční dopravní cesty, státní organizace, Dlážděná 1003/7, Nové Město, 11000 Praha 1

celkem

15

Kraj: Královéhradecký
Okres: Rychnov nad Kněžnou
Katastrální území: Týniště nad Orlicí

Kraj: Královéhradecký
Okres: Rychnov nad Kněžnou
Katastrální území: Lípa nad Orlicí

Kraj: Královéhradecký
Okres: Rychnov nad Kněžnou
Katastrální území: Čestice u Častolovic

Číslo DZ	Parc.č. dle KN	Výměra (m2)	Druh pozemku	Číslo LV	Vlastník/jiný oprávněný	Podíl	PUPFL	Dočasný vlastník/jiný oprávněný
DZ-62	714	10268	lesní pozemek	303	Říčař Josef, č. p. 45, 51741 Čestice Říčařová Hana, č. p. 45, 51741 Čestice	3/4 1/4	21	Česká republika/Správa železniční dopravní cesty, státní organizace, Dílžďená 1003/7, Nové Město, 11000 Praha 1
celkem							21	

Kraj: Královéhradecký
Okres: Rychnov nad Kněžnou
Katastrální území: Častolovice

Číslo DZ	Parc.č. dle KN	Výměra (m2)	Druh pozemku	Číslo LV	Vlastník/jiný oprávněný	Podíl	PUPFL	Dočasný vlastník/jiný oprávněný
DZ-88	1352	3674	lesní pozemek	911	Sternbergová Franziska Diana, Masarykova 1, 51750 Častolovice		1	Česká republika/Správa železniční dopravní cesty, státní organizace, Dílžďená 1003/7, Nové Město, 11000 Praha 1

celkem

1

Kraj: Královéhradecký
Okres: Rychnov nad Kněžnou
Katastrální území: Kostelec nad Orlicí

Číslo DZ	Parc.č. dle KN	Výměra (m2)	Druh pozemku	Číslo LV	Vlastník/jiný oprávněný	Podíl	PUPFL	Dočasný vlastník/jiný oprávněný
DZ-104	4061/4	913	lesní pozemek	1262	Římskokatolická farnost - děkanství Kostelec nad Orlicí, Jiráskovo náměstí 71, 51741 Kostelec nad Orlicí		136	Česká republika/Správa železniční dopravní cesty, státní organizace, Dílžďená 1003/7, Nové Město, 11000 Praha 1

celkem

136

Kraj: Královéhradecký
Okres: Rychnov nad Kněžnou
Katastrální území: Synkov

Číslo DZ	Parc.č. dle KN	Výměra (m2)	Druh pozemku	Číslo LV	Vlastník/jiný oprávněný	Podíl	PUPFL	Dočasný vlastník/jiný oprávněný
DZ-100	3018	880	lesní pozemek	45	SJM Kaplan Jaroslav a Kaplanová Renata, Synkov 2, 51601 Synkov-Slemeno		103	Česká republika/Správa železniční dopravní cesty, státní organizace, Dílžďená 1003/7, Nové Město, 11000 Praha 1
DZ-101	3020	8123	lesní pozemek	247	Hušková Marie, Synkov 44, 51601 Synkov-Slemeno		118	Česká republika/Správa železniční dopravní cesty, státní organizace, Dílžďená 1003/7, Nové Město, 11000 Praha 1
DZ-102	3012	844	lesní pozemek	29	Obec Synkov-Slemeno, Synkov 48, 51601 Synkov-Slemeno		844	Česká republika/Správa železniční dopravní cesty, státní organizace, Dílžďená 1003/7, Nové Město, 11000 Praha 1
DZ-103	3041	5227	lesní pozemek	29	Hlavsová Zdeňka, Synkov 7, 51601 Synkov-Slemeno		285	Česká republika/Správa železniční dopravní cesty, státní organizace, Dílžďená 1003/7, Nové Město, 11000 Praha 1
DZ-106	3054	3965	lesní pozemek	107	Štěpničková Lenka, Jiráskova 551, 50346 Třebechovice pod Orebem		28	Česká republika/Správa železniční dopravní cesty, státní organizace, Dílžďená 1003/7, Nové Město, 11000 Praha 1
DZ-108							267	

DZ-111	3061	6641	lesní pozemek	52	Prouza Josef, Synkov 11, 51601 Synkov-Slemeno SJM Prouza Josef a Prouzová Jana, ynkov 11,51601 Synkov-Slemeno Prouzová Jana, Synkov 11, 51601 Synkov-Slemeno	1/4 1/2 1/4	170	Česká republika/Správa železniční dopravní cesty, státní organizace, Dílážděná 1003/7, Nové Město, 11000 Praha 1
DZ-112	3071	5172	lesní pozemek	289	Vašátko Ladislav, Synkov 81, 51601 Synkov-Slemeno		130	Česká republika/Správa železniční dopravní cesty, státní organizace, Dílážděná 1003/7, Nové Město, 11000 Praha 1
DZ-114	3066	12522	lesní pozemek	10001	Obec Synkov-Slemeno, Synkov 48, 51601 Synkov-Slemeno		271	Česká republika/Správa železniční dopravní cesty, státní organizace, Dílážděná 1003/7, Nové Město, 11000 Praha 1
DZ-117	3095	10661	lesní pozemek	360	Dvořáková Jiřina, č. p. 47, 51741 Proruby		116	Česká republika/Správa železniční dopravní cesty, státní organizace, Dílážděná 1003/7, Nové Město, 11000 Praha 1
DZ-118	3105	7158	lesní pozemek	44	Martinek Josef, Synkov 42, 51601 Synkov-Slemeno		39	Česká republika/Správa železniční dopravní cesty, státní organizace, Dílážděná 1003/7, Nové Město, 11000 Praha 1
DZ-122	3128	7516	lesní pozemek	137	Plašil Václav, Synkov 77, 51601 Synkov-Slemeno		70	Česká republika/Správa železniční dopravní cesty, státní organizace, Dílážděná 1003/7, Nové Město, 11000 Praha 1
DZ-120	3411	1070	lesní pozemek	131	Kováříčková Hana, Synkov 78, 51601 Synkov-Slemeno		15	Česká republika/Správa železniční dopravní cesty, státní organizace, Dílážděná 1003/7, Nové Město, 11000 Praha 1
DZ-123	3149	8970	lesní pozemek	131	Kováříčková Hana, Synkov 78, 51601 Synkov-Slemeno		324	Česká republika/Správa železniční dopravní cesty, státní organizace, Dílážděná 1003/7, Nové Město, 11000 Praha 1
DZ-124	3144	8261	lesní pozemek	122	Dostálová Zdeňka, Synkov 21, 51601 Synkov-Slemeno		196	Česká republika/Správa železniční dopravní cesty, státní organizace, Dílážděná 1003/7, Nové Město, 11000 Praha 1
DZ-125	3251	6877	lesní pozemek	331	SJM Koblása Milan a Koblášová Ivana, Synkov 49, 51601 Synkov-Slemeno		21	Česká republika/Správa železniční dopravní cesty, státní organizace, Dílážděná 1003/7, Nové Město, 11000 Praha 1
DZ-126	3274	2268	lesní pozemek	138	Kerhatová Anna, Synkov 40, 51601 Synkov-Slemeno		42	Česká republika/Správa železniční dopravní cesty, státní organizace, Dílážděná 1003/7, Nové Město, 11000 Praha 1
DZ-129							24	
DZ-131	3269	3827	lesní pozemek	10001	Obec Synkov-Slemeno, Synkov 48, 51601 Synkov-Slemeno		5	Česká republika/Správa železniční dopravní cesty, státní organizace, Dílážděná 1003/7, Nové Město, 11000 Praha 1
DZ-134	3298	6614	lesní pozemek	21	SJM Žabokrtský Stanislav a Žabokrtská Eva, Slemeno 47, 51601 Synkov-Slemeno		10	Česká republika/Správa železniční dopravní cesty, státní organizace, Dílážděná 1003/7, Nové Město, 11000 Praha 1
DZ-135	3306	16683	lesní pozemek	244	Micherová Dagmar, U Háječku 901/1, Slezské Předměstí, 50003 Hradec Králové		11	Česká republika/Správa železniční dopravní cesty, státní organizace, Dílážděná 1003/7, Nové Město, 11000 Praha 1
DZ-139	3327	13026	lesní pozemek	357	Martinek Pavel, Synkov 76, 51601 Synkov-Slemeno		5	Česká republika/Správa železniční dopravní cesty, státní organizace, Dílážděná 1003/7, Nové Město, 11000 Praha 1

celkem

3094

Kraj: Královéhradecký
Okres: Rychnov nad Kněžnou
Katastrální území: Jámy u Rychnova nad Kněžnou

Číslo DZ	Parc.č. dle KN	Výměra (m2)	Druh pozemku	Číslo LV	Vlastník/jiný oprávněný	Podíl	PUPFL	Dočasný vlastník/jiný oprávněný
DZ-160	102/3	1111	lesní pozemek	347	OBEC TUTLEKY, č. p. 10, 51741 Tutleky		22	Česká republika/Správa železniční dopravní cesty, státní organizace, Dlážděná 1003/7, Nové Město, 11000 Praha 1
DZ-161	102/6	1075	lesní pozemek	360	Adámek Josef, č. p. 8, 51741 Tutleky		58	Česká republika/Správa železniční dopravní cesty, státní organizace, Dlážděná 1003/7, Nové Město, 11000 Praha 1
DZ-162	102/4	8102	lesní pozemek	347	OBEC TUTLEKY, č. p. 10, 51741 Tutleky		83	Česká republika/Správa železniční dopravní cesty, státní organizace, Dlážděná 1003/7, Nové Město, 11000 Praha 1
DZ-163							27	
DZ-166							88	


celkem

278

←
TÝNIŠTĚ NAD ORLICÍ

LETOHRAD →

Situace odnímaných ploch PUPFL - 1. díl
Legenda
— trvalý zábor PUPFL
— dočasný zábor PUPFL




Lípa nad Orlicí (KMD)



Situace odnímaných ploch PUPFL - 2. díl

Legenda

 *dočasný zábor PUPFL*

1197/3



1016

1003/3

53,7

189

1018/4

1003/4

998/3

1318/1

1018/1

916/4

269

699/1

3118

3073

Situace odnímaných ploch PUPFL - 3. díl

Legenda

dočasný zábor PUPFL

3072

713

1139

714

Čestice u Častolovic (KMD)
Čestice u Častolovic (grafická 1 : 2880, KMD)

○

○

1329

1180

56,7 751/14

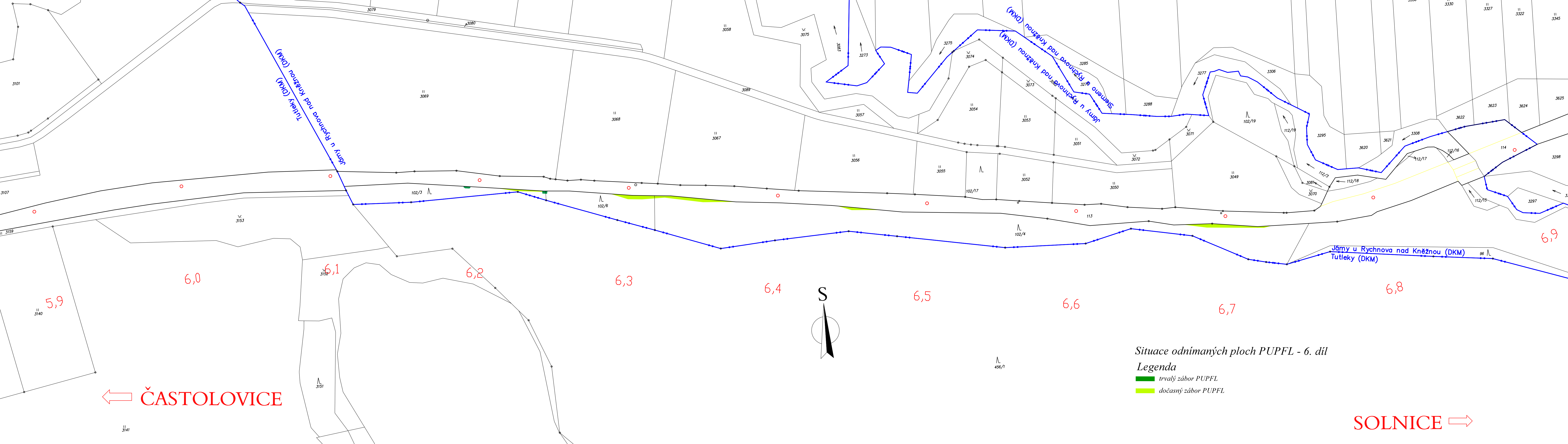
56,8

Čestice u Častolovic (KMD)
Čestice u Častolovic (grafická 1 : 2880, KMD)

960/4

751/13

Legenda



Legenda

Situace odnímaných ploch PUPFL - 7. díl

Legenda

trvalý zábor PUPFL

8,1

8,2

Slemeno u Rychnova nad Kněžnou (DKM)

Rychnov nad Kněžnou (DKM)